

**4** RALLYE VILLA DE  
**CLANES**  
17.18.19.20.21/SEP/2024

TEST DE NEUMÁTICOS · ROAD - BOOK

# NOTAS



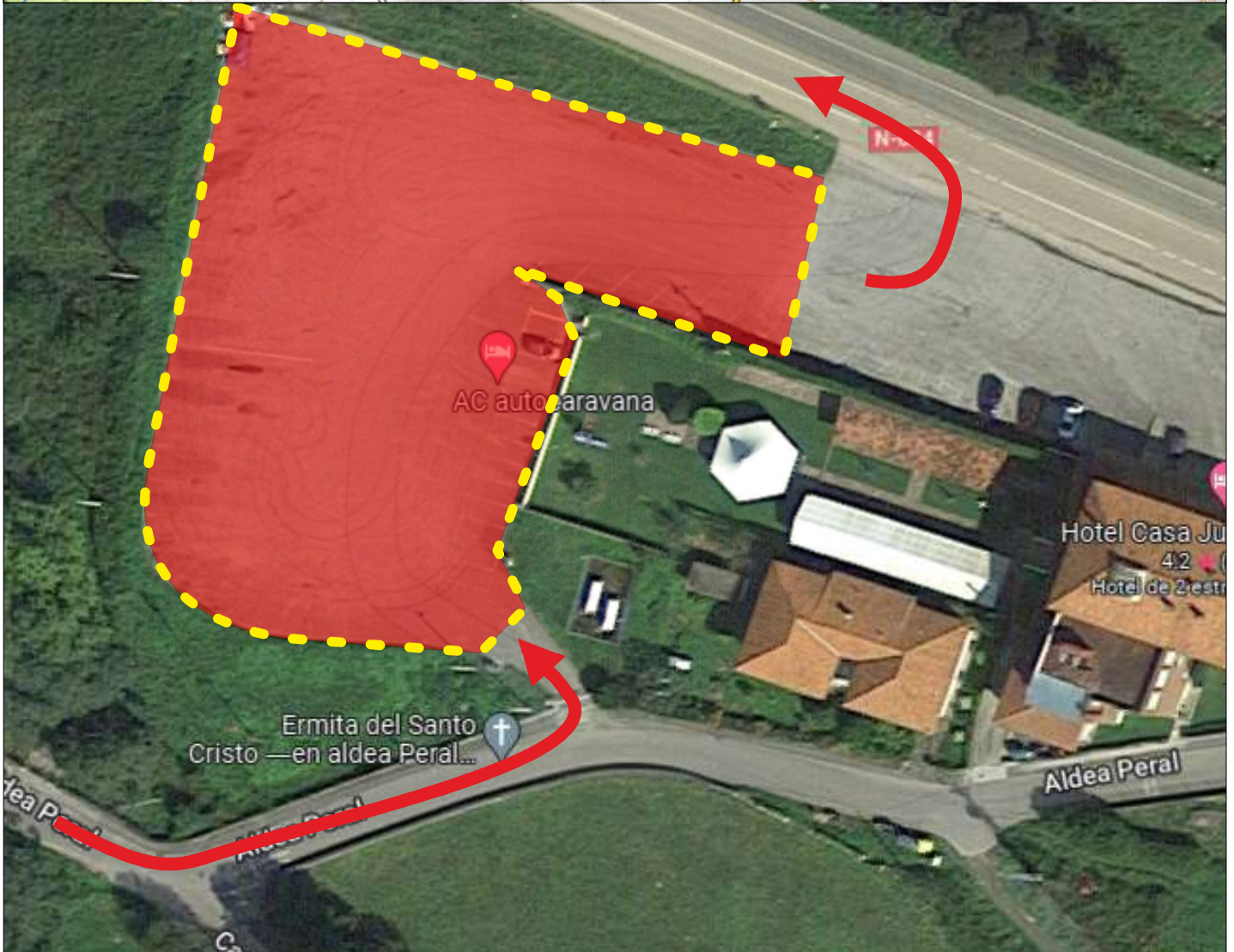
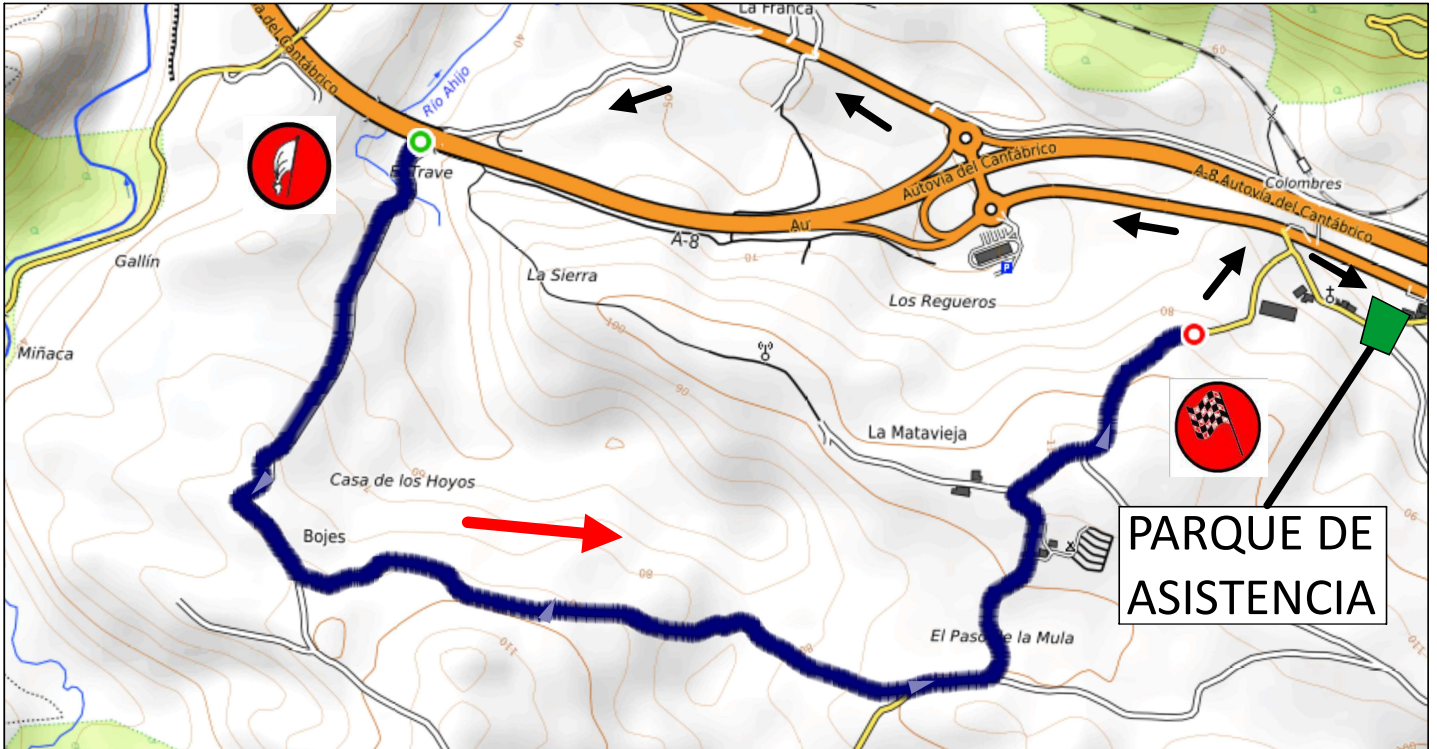
# ROAD - BOOK

## ÍNDICE

Recorrido	Páginas
Símbolos	A
Página Standard	B
Ubicación y Plano Parque de Asistencia	C
Recorrido de P. Asistencia (Casa Junco) a Tramo de Test	1
Plano Tramo de Test	2
Recorrido de Tramo de Test a P. Asistencia (Casa Junco)	3
OK y CRUZ	7

<b>CONTROL HORARIO</b>	<b>SALIDA T.C.</b>	<b>LLEGADA T.C.</b>	<b>CONTROL STOP</b>	<b>"ZR"-ZONA REPOSTAJE</b>	<b>MARCAJE NEUMÁTICOS</b>								
<b>SENTIDO DEL RALLYE</b>	<b>SOBRE PUENTE</b>	<b>BAJO TUNEL</b>	<b>BAJO PUENTE</b>	<b>DIRECCIÓN EN CRUCE</b>	<b>DIRECCIÓN EN ROTONDA</b>								
				<b>COBERTURAS TELEFÓNICAS</b>									
<b>ATENCIÓN/PELIGRO/ PRECAUCIÓN</b>	<b>PASAR PÁGINA RÁPIDAMENTE, PRÓX. REFERENCIA &lt;200m</b>	<b>SEÑALES DE TRÁFICO</b>		<b>SEÑALES DE TRÁFICO</b>									
<b>DIRECCIÓN A SEGUIR/ERRONEA</b>	<b>COMIENZO ZONA SENTIDO ÚNICO</b>	<b>COMIENZO ZONA DOBLE SENTIDO</b>	<b>SEÑALES DE TRÁFICO</b>										
				<b>LETREROS POBLACIÓN</b>									
<b>PANEL INDICADOR</b>	<b>HITO KILOMÉTRICO</b>	<b>LETREROS POBLACIÓN</b>		<b>LETREROS POBLACIÓN</b>									
<b>REFERENCIAS</b>	<b>PUNTO SEGURIDAD RADIO/EMISORA</b>	<b>PUNTO SEGURIDAD SERVICIOS</b>	<b>GASOLINERA AUTORIZADA PARA REPOSTAJE</b>										
			<table border="1"> <thead> <tr> <th>Distancia al próximo repostaje</th> <th>T.C.</th> <th>ENLACE</th> <th>TOTAL</th> </tr> </thead> <tbody> <tr> <td></td> <td></td> <td></td> <td></td> </tr> </tbody> </table>	Distancia al próximo repostaje	T.C.	ENLACE	TOTAL						
Distancia al próximo repostaje	T.C.	ENLACE	TOTAL										

DISTANCIA RECORRIDA DEL SECTOR		DISTANCIA PARCIAL ENTRE VIÑETAS		TRAYECTO Y DATOS DEL SECTOR			
Sección	CH 2	CH 2A	Distancia	Tiempo	Promedio	Sector	
1	TC-2 "Valleoscuro"	Llanes - Reagrup. 1	64,89	1h15'	51,91	3	
Distancia		DIRECCION	INFORMACIONES			Kms. Regresivos	
Total	Parcial						
22,57	1,07	25	AS-343	NARGANES	40	43,33	VÍA POR LA QUE CIRCULAS
23,43	0,86	26	AS-343	BUS	R-2	42,47	DISTANCIA REGRESIVA A FIN DE T.C.
25,43	2,00	27	AS-343	GPS	R-2, 2, No U-turn	40,47	COORDENADAS GPS
26,01	0,58	28	AS-343	STOP	R-2, No U-turn, STOP 2	39,89	RECORRIDO CRONOMETRADO
28,97	2,96	29	AS-343 x AS-114	CANGAS DE ONS	AS-114	36,93	DISTANCIA REGRESIVA AL PROXIMO C.H.
29,15	0,18	30	AS-114 x N-621	POTES RIAÑO	N-621	36,75	CAMBIO DE VÍA
Rallye Villa de Llanes			!!! 170 m			19	LÍNEA SUPRIMIDA DISTANCIA <200m
		NÚMERO DE VIÑETA DEL SECTOR	PASAR HOJA RÁPIDAMENTE DISTANCIA <200m			NÚMERO DE PÁGINA	



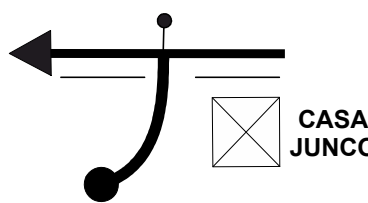

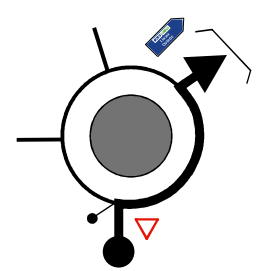


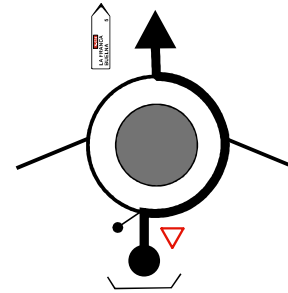

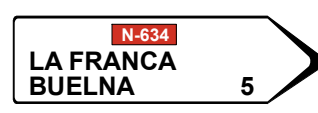
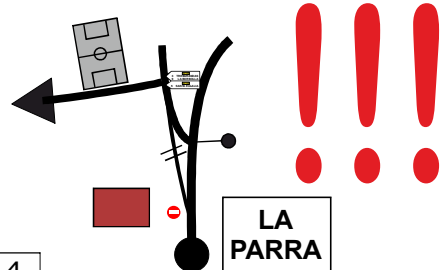

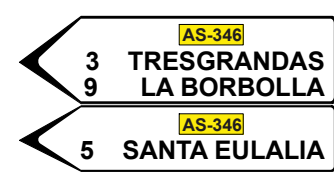
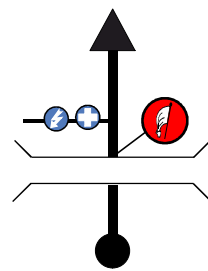




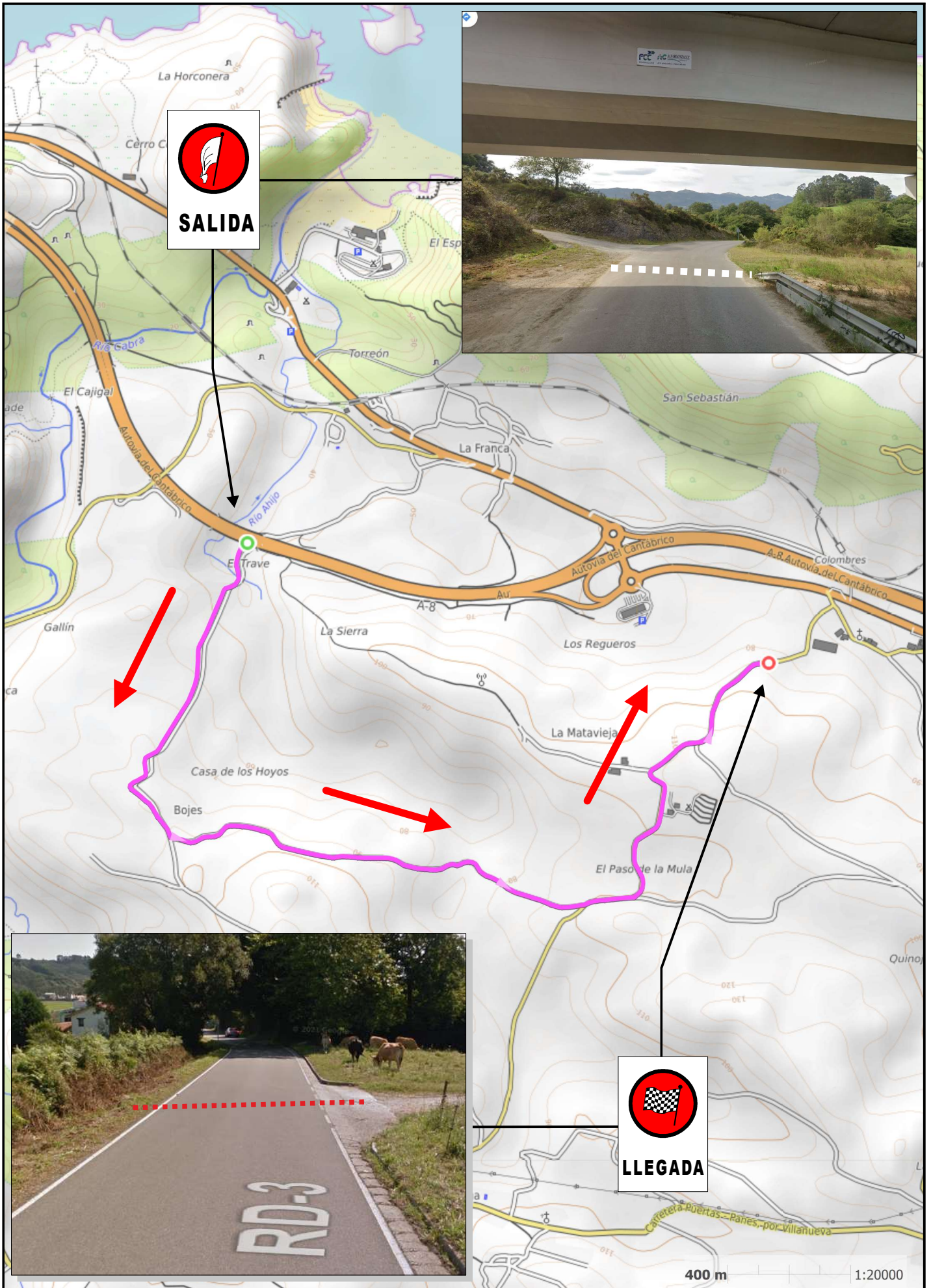
**ROAD·BOOK**

# NOTAS



Sección -	P.Asistencia Casa Junco	<b>Salida</b> TRAMO DE TEST	Distancia <b>2,64</b>	Tiempo -'	Promedio -	Sector -
--------------	----------------------------	--------------------------------	--------------------------	--------------	---------------	-------------



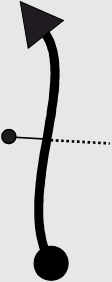

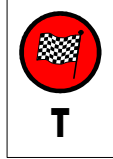

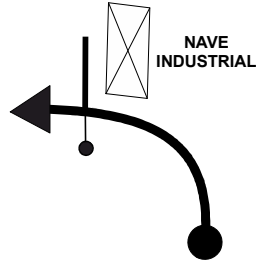
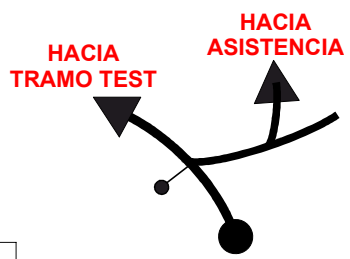


Distancia		DIRECCION	INFORMACIONES	Kms. Regresivos
Total	Parcial			
0,00	0,00		Parking Junco x N-634  PA TEST 43.38041 -4.55478	2,64
0,95	0,95		N-634  	1,69
1,09	0,14		N-634  	1,55
1,79	0,70		N-634 x B° Corral Abajo  	0,85
2,64	0,85		B° Corral Abajo x B° Mazo   SS BOJES 43.38316 -4.58087	0,00



Sección	TT- Tramo de Test	➔ Parque de Asistencia	Distancia	Tiempo	Promedio	Sector
-			4,20	-'	-	-


Distancia		DIRECCION	INFORMACIONES	Kms. Regresivos
Total	Parcial			
0,00	0,00	<div style="text-align: center;"> </div>	<div style="display: flex; justify-content: space-between;"> <div> <p>S/N</p> <p>R-1</p> <p>S-1</p> </div> <div style="text-align: center;"> <p>T</p> </div> <div> <p>SS BOJES</p> <p>43.38316 -4.58087</p> </div> </div>	4,20
0,90	0,90	<div style="text-align: center;"> </div>	<div style="display: flex; justify-content: space-between;"> <div> <p>S/N</p> <p>R-2</p> </div> </div>	3,30
1,06	0,16	<div style="text-align: center;"> </div>	<div style="display: flex; justify-content: space-between;"> <div> <p>S/N</p> <p>R-3</p> </div> </div>	3,14
1,18	0,12	<div style="text-align: center;"> </div>	<div style="display: flex; justify-content: space-between;"> <div> <p>S/N x S/N</p> <p>R-4</p> </div> </div>	3,02
2,65	1,47	<div style="text-align: center;"> </div>	<div style="display: flex; justify-content: space-between;"> <div> <p>S/N x RD-3</p> <p>R-5</p> </div> </div>	1,55
2,82	0,17	<div style="text-align: center;"> </div>	<div style="display: flex; justify-content: space-between;"> <div> <p>RD-3</p> <p>R-6</p> </div> </div>	1,38

Sección	TT- Tramo de Test	→ Parque de Asistencia	Distancia	4,20	Tiempo	-'	Promedio	-	Sector	-
---------	-------------------	------------------------	-----------	------	--------	----	----------	---	--------	---

Distancia		DIRECCION	INFORMACIONES	Kms. Regresivos
Total	Parcial			
3,33	0,51	<div style="text-align: right;">0,55</div> 	RD-3 	0,87
3,88	0,55	<div style="text-align: right;">0,00</div> 	RD-3   <div style="text-align: right;">             FF EL PERAL                43.37965              -4.55989           </div>	0,32
4,08	0,20	<div style="text-align: right;">0,20</div> 	RD-3	0,12
4,20	0,12	<div style="text-align: right;">0,12</div> 	RD-3  <div style="text-align: center;"> <b>ENTRADA PARQUE DE ASISTENCIA</b> </div> <div style="text-align: right;">             PA TEST                43.38041              -4.55478           </div>	0,00

# NOTAS

# NOTAS



MOSTRAR HACIA EL RECORRIDO EN CASO  
DE NECESITAR ASISTENCIA MÉDICA

EN CAS DE BESOIN D'ASISTANCE MEDICALE  
MONTRER VERS LE PARCOURS

IF YOU NEED MEDICAL AID, PLEASE SHOW  
TO OTHER COMPETITORS

MOSTRAR HACIA EL RECORRIDO CASO DE NO NECESITAR ASISTENCIA MÉDICA

SI ASSISTANCE MEDICALE N'EST PAS NECESSAIRE MONTRER VERS LE PARCOURS

IF MEDICAL AID IS NOT NEEDED, PLEASE SHOW TO OTHER COMPETITORS

